

Fietsroute

van Vuurtoren: Vuurtoren Egmond aan Zee in Egmond aan Zee (Bergen, Noord-Holland)

via Nachtegalenpad, Egmond aan den Hoef
Herenweg 95, Bergen (NH)
Hoflaan 26, Bergen (NH)
Raadhuisstraat, Bergen
Breelaan 26, Bergen (NH)
Zwarteweg 1, Bergen (NH)
Nieuweweg, Groet
Parkweg 31, Bergen aan Zee

naar Vuurtoren: Vuurtoren Egmond aan Zee in Egmond aan Zee (Bergen, Noord-Holland)

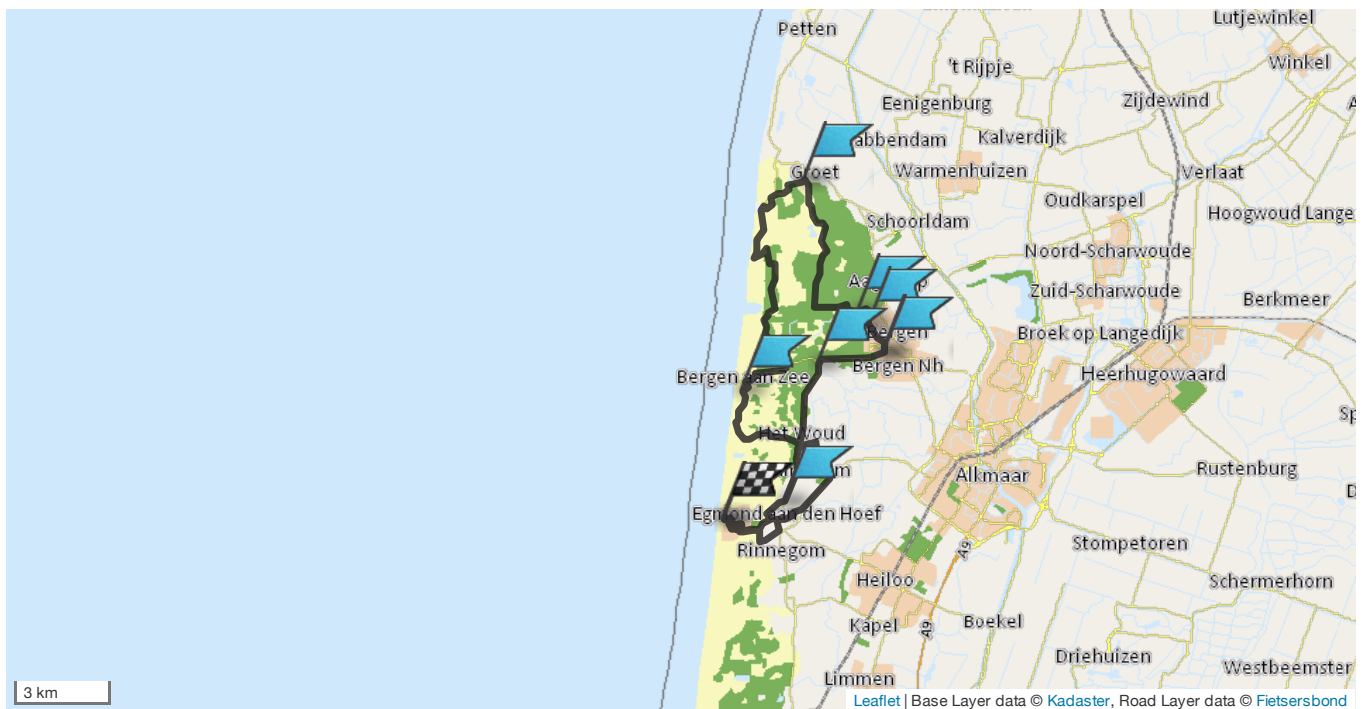
Afstand 42.14 km

Routetype Natuurroute


























wegaanwat
DOEN.NL































in Wijk aan Zee, Castricum aan Zee, Castricum, Bakkum, Egmond-Binnen, Egmond aan den Hoef, Egmond aan Zee, Bergen aan Zee, Bergen, Schoorl, Groet en Camperduin.

















volledige route



1	Ga na 29 meter bij de zijstraat	linksaf naar	van Speijkstraat	←	29 meter
2	Ga na 192 meter bij de kruising	rechtsaf naar	Julianastraat	→	221 meter
3	Ga na 80 meter bij de zijstraat	linksaf naar	Achterom	←	301 meter
4	Ga na 83 meter bij de T-splitsing	linksaf naar	Voorstraat	←	384 meter
5	Ga na 14 meter bij de zijstraat	rechtsaf naar	Schoolstraat	→	398 meter
6	Ga na 91 meter bij de T-splitsing	scherp links naar	Schinkelstraat	↙	489 meter
7	Ga na 27 meter bij de Y-splitsing	schuin rechts naar	Ankerstraat	↘	516

				meter
8	Ga na 60 meter bij de T-splitsing	linksaf , naam blijft	Ankerstraat	 576 meter
9	Ga na 21 meter bij het einde	schuin rechts naar	Duinstraat	 597 meter
10	Ga na 159 meter bij de T-splitsing	schuin rechts naar	Prins Hendrikstraat	 756 meter
11	Ga na 76 meter bij de Y-splitsing	schuin links naar	Plevierenlaan	 832 meter
12	Ga na 180 meter bij de T-splitsing	linksaf naar	Bloedweg	 1.0 km.
13	Ga na 593 meter bij de T-splitsing	linksaf naar	Van Oldenborghweg	 1.6 km.
14	Ga na 395 meter bij het kruispunt	rechtsaf naar	Egmonderstraatweg	 2.0 km.
15	Ga na 115 meter bij het kruispunt <i>Op deze weg komt u in de woonplaats Egmond aan den Hoef.</i>	linksaf naar	Delverspad	 2.1 km.
16	Ga na 264 meter bij het einde	schuin rechts naar	Nachtegalenpad	 2.4 km.
17	Ga na 734 meter bij het kruispunt	schuin links naar	Herenweg	 3.1 km.
18	Kom na 2.0 km. bij [onbekend] in Egmond aan den Hoef (Bergen, Noord-Holland)			5.1 km.
19	Ga na 2.8 km. bij het einde <i>Op deze weg komt u in de woonplaats Bergen.</i>	schuin links naar	Zeeweg	 7.9 km.
20	Ga na 26 meter bij het kruispunt <i>Op deze weg komt u in de woonplaats Bergen aan Zee.</i>	rechtsaf , naam blijft	Zeeweg	 8.0 km.
21	Ga na 29 meter bij het kruispunt	schuin links naar	Eeuwigelaan	 8.0 km.
22	Ga na 1.7 km. bij het kruispunt <i>Op deze weg komt u in de woonplaats Bergen.</i>	rechtdoor , naam wordt	Hoflaan	 9.7 km.
23	Kom na 197 meter bij [onbekend] in Bergen (Noord-Holland)			10.0 km.
24	Ga na 281 meter bij de Y-splitsing	schuin links naar	Dorpsstraat	 10.2 km.
25	Ga na 27 meter bij de Y-splitsing	schuin rechts naar	Raadhuisstraat	 10.3 km.
26	Ga na 20 meter bij het tussenpunt	terug , naam blijft	Raadhuisstraat	 10.3 km.
27	Ga na 20 meter bij de Y-splitsing	schuin rechts naar	Oude Prinsweg	 10.3 km.
28	Ga na 53 meter bij de zijstraat	rechtdoor , naam wordt	Smallepad	 10.4 km.
29	Ga na 57 meter bij de kruising	rechtdoor , naam wordt	voetgangersdoorsteekje	 10.4 km.
30	Ga na 80 meter bij de kruising	rechtdoor , naam wordt	Smallepad	 10.5 km.
31	Ga na 92 meter bij de T-splitsing	rechtsaf naar	Vijverlaan	 10.6 km.
32	Kom na 54 meter bij [onbekend] in Bergen (Noord-Holland)			10.6 km.
33	Ga na 792 meter bij de zijstraat	rechtdoor , naam wordt	Duinweg	 11.4 km.
34	Ga na 92 meter bij de zijstraat	rechtdoor , naam wordt	Zwarteweg	 11.5 km.
35	Kom na 766 meter bij [onbekend] in Bergen aan Zee (Bergen, Noord-Holland) <i>Op deze weg komt u in de woonplaats Bergen aan Zee.</i>			12.3 km.
36	Ga na 15 meter bij de zijstraat	scherp links naar	Blijdensteinsweg	 12.3 km.

37	Ga na 1.6 km. bij de Y-splitsing <i>Op deze weg komt u in de woonplaats Schoorl.</i>	rechtsaf naar	Julianalaan		13.9 km.
38	Ga na 1.8 km. bij de T-splitsing	schuin rechts naar	Schoorlsezeeweg		15.7 km.
39	Ga na 98 meter bij de zijstraat	scherp links naar	fietspad		15.8 km.
40	Ga na 485 meter bij het einde	schuin rechts naar	Nieuweweg		16.3 km.
41	Ga na 2.4 km. bij de Y-splitsing <i>Op deze weg komt u in de woonplaats Groet.</i>	linksaf naar	Hargerzeeweg		18.7 km.
42	Ga na 581 meter bij de kruising <i>Op deze weg komt u in de woonplaats Schoorl.</i>	schuin links , naam blijft	Hargerzeeweg		19.3 km.
43	Ga na 1.4 km. bij de T-splitsing	linksaf , naam blijft	Hargerzeeweg		20.7 km.
44	Ga na 1.8 km. bij de zijstraat	schuin links naar	Schoorlsezeeweg		22.5 km.
45	Ga na 555 meter bij de zijstraat	scherp rechts naar	Dr. Van Steijnweg		23.1 km.
46	Ga na 2.3 km. bij de T-splitsing	rechtsaf naar	Blijdensteinsweg		25.3 km.
47	Ga na 599 meter bij het einde	schuin rechts naar	Verspyckweg		25.9 km.
48	Ga na 1.3 km. bij de zijstraat <i>Deze afslag is bij een weg met de volgende beschrijving: Toegangskaart vereist. Op deze weg komt u in de woonplaats Bergen aan Zee.</i>	scherp links naar	Korte weg		27.2 km.
49	Ga na 452 meter bij de Y-splitsing	rechtsaf naar	Helmweg		27.7 km.
50	Ga na 557 meter bij de T-splitsing	scherp rechts naar	Zeeweg		28.3 km.
51	Ga na 1.1 km. bij de kruising	linksaf naar	Elzenlaan		29.3 km.
52	Ga na 34 meter bij de rotonde	schuin rechts naar	Zeeweg		29.4 km.
53	Ga na 270 meter bij de zijstraat	schuin links naar	Paulineweg		29.7 km.
54	Ga na 82 meter bij de Y-splitsing	schuin links naar	Parkweg		29.8 km.
55	Kom na 440 meter bij [onbekend] in Bergen aan Zee (Bergen, Noord-Holland)				30.2 km.
56	Ga na 29 meter bij de zijstraat	rechtsaf naar	Woudweg		30.3 km.
57	Ga na 3.8 km. bij het kruispunt <i>Op deze weg komt u in de woonplaats Bergen.</i>	rechtsaf naar	Herenweg		34.1 km.
58	Ga na 215 meter bij het kruispunt <i>Op deze weg komt u in de woonplaats Egmond aan den Hoef.</i>	scherp links naar	Banweg		34.3 km.
59	Ga na 699 meter bij de zijstraat	rechtsaf naar	Krommedijk		35.0 km.
60	Ga na 1.3 km. bij het kruispunt	rechtsaf naar	Hoeverweg		36.3 km.
61	Ga na 1.2 km. bij de Y-splitsing	linksaf , naam blijft	Hoeverweg		37.5 km.
62	Ga na 6 meter bij het kruispunt	rechtdoor , naam wordt	Slotweg		37.5 km.
63	Ga na 484 meter bij de zijstraat	linksaf naar	Weg naar de Oude Veert		38.0 km.
64	Ga na 88 meter bij de zijstraat	rechtsaf naar	Julianaweg		38.1 km.
65	Ga na 424 meter bij de kruising	rechtdoor , naam wordt	Egmonderstraatweg		38.5 km.
66	Ga na 182 meter bij de zijstraat	linksaf , naam blijft	Egmonderstraatweg		38.7 km.
67	Ga na 29 meter bij het kruispunt	rechtdoor , naam	Tijdverdrifslaan		38.7 km.

		wordt			
68	Ga na 292 meter bij het kruispunt	schuin rechts , naam blijft	Tijdverdrifslaan		39.1 km.
69	Ga na 24 meter bij de zijstraat	schuin rechts , naam blijft	Tijdverdrifslaan		39.1 km.
70	Ga na 791 meter bij het kruispunt <i>Op deze weg komt u in de woonplaats Egmond aan Zee.</i>	scherp rechts naar	Van Oldenborghweg		39.9 km.
71	Ga na 400 meter bij de zijstraat	linksaf naar	Bloedweg		40.3 km.
72	Ga na 593 meter bij de zijstraat	rechtdoor , naam wordt	Zeeweg		40.9 km.
73	Ga na 380 meter bij de kruising	rechtsaf naar	Burgemeester Nielestraat		41.3 km.
74	Ga na 148 meter bij de T-splitsing	linksaf naar	Zuiderstraat		41.4 km.
75	Ga na 35 meter bij de zijstraat	rechtsaf naar	Bakkerstraat		41.5 km.
76	Ga na 54 meter bij de T-splitsing	schuin links , naam blijft	Bakkerstraat		41.5 km.
77	Ga na 20 meter bij de Y-splitsing	schuin rechts , naam blijft	Bakkerstraat		41.5 km.
78	Ga na 19 meter bij de T-splitsing	rechtsaf naar	Voorstraat		41.6 km.
79	Ga na 53 meter bij de zijstraat	linksaf naar	Visserstraat		41.6 km.
80	Ga na 146 meter bij de T-splitsing	rechtsaf naar	Bergstraat		41.7 km.
81	Ga na 102 meter bij de T-splitsing	linksaf naar	Julianastraat		41.9 km.
82	Ga na 73 meter bij de zijstraat	linksaf naar	Piet Heinstraat		41.9 km.
83	Ga na 168 meter bij de T-splitsing	linksaf naar	Boulevard Ir de Vassy		42.1 km.
84	Kom na 47 meter bij het eindpunt van uw route				42.1 km.

Deze route online bekijken

Scan de onderstaande qr-code met uw mobiele telefoon

